












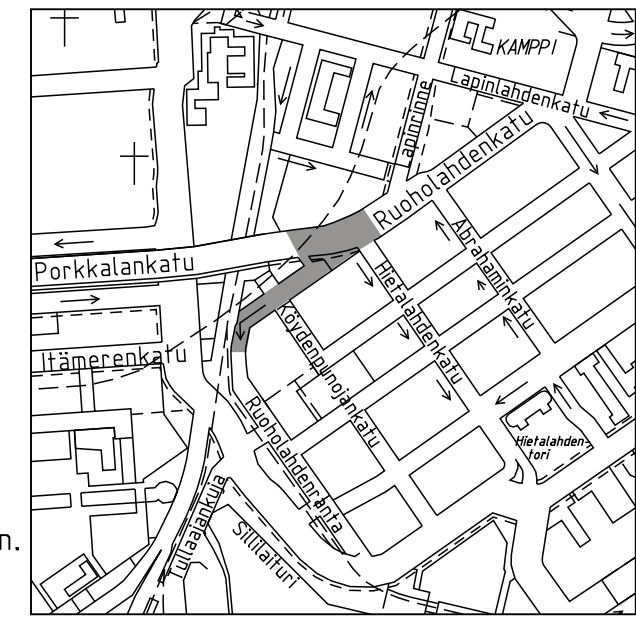


**PIIRUSTUSMERKINNÄT**

-  Ajorata/jalkakäytävä, asfalttia
-  Pp-tie ja pp-kaista, punainen asfalttimassa
-  Noppakiveys, punainen
-  Reunatuki, graniitti, punainen
-  Reunatuki, graniitti, madallettu, pun.
-  Reunatuki, graniitti, luiskattu, pun.
-  Noppakiviraita, punainen
-  Raitiotie
-  Liikennevalo-ohjattu liittymä
-  Valaisinpylväs, nykyinen
-  Yhteiskäyttöpylväs, valaisin/rv-ajolankaripustus
-  Pysäkkikatos, nykyinen, poistetaan
-  Kadun likimääräinen korkeusasema



**HELSINGIN KAUPUNKI RAKENNUSVIRASTO** **Katu- ja puisto-osasto**  
 PL 1515, Kasarmikatu 21  
 00099 HELSINGIN KAUPUNKI

p.(09) 310 1661 f.(09) 310 38328  
 www.hkr.hel.fi  
 s-posti: etunimi.sukunimi@hel.fi

KAUP OSA, OSA-ALUE  
**4. Kamppi**

**RUOHALAHDENKATU**  
 välillä Ruoholahdenranta - Hietalahdenkatu

**Katusuunnitelma**

MK	LIITTYY	NRO	KHS
1-500		29625/1	YTLK
	KORVAA		HYV
	KORVATTU	ASEMAKAAVA 11275, 8501,8504 7383, 7889	TARK
		LIIKENNES 5873-54/kslk 17.6.2010	LAAT

WSP Finland Oy  
 Heikkiläntie 7  
 00210 Helsinki  
 Puh: 0207 864 11

**WSP**

Päiväys: 5.11.2010  
 Pöytä: K Nurminen  
 Suunnitteli: O Hakala  
 Tarkasti: K Ahonen